

BORSOD-ABAÚJ-ZEMPLÉN MEGYEI  
KORMÁNYHIVATAL

Ügyiratszám: BO/32/01018-4/2021.  
(BO/32/5423/2020)

Ügyintéző: Vigh Noémi

Tárgy: Onga Kavics Bányászati és Értékesítő Kft.  
(Hernádnémeti) részére az "Onga I kavics,  
agyag" védnevű bánya műveléséhez kiadott  
BO-08/KT/07535-36/2019 számú környezet-  
védelmi engedély módosítása

H A T Á R O Z A T

- I. A **Onga Kavics Bányászati és Értékesítő Kft.** (3563 Hernádkak, Mikszáth K. út 3.-5. KÜJ:100 464 533) részére a **MENDIKÁS Kft.** (3525 Miskolc Kazinczy u. 28.) EPAPIR-20201127-4958 számú kérelme alapján az „**Onga I.-kavics, agyag**” védnevű bányatelken (KTJ:101657106) **végzett bányászati tevékenység folytatására** vonatkozó BO-08/KT/7532-36/2019. számú

környezetvédelmi engedélyt

módosítom

az alábbiak szerint:

1. Az engedély rendelkező rész II. 2. "A tevékenység által érintett terület adatai" című pontja "A bányatelek Onga közigazgatási területét érinti" kezdetű és az azt követő, valamint az "A bányatelek töréspont koordinátái" cím előtti bekezdést törölöm, helyette az alábbiakat szerepeltetem:

A bányatelek Onga közigazgatási területét érinti:

011/1, 012/3, 012/5, 012/6, 012/7, 015, 0187, 0188, 0189/3, 0189/4, 0190/1, 0190/2, 0192/2, 0192/3, 0192/4, 0193, 0194/3, 0194/4, 0196/21, 0196/22, 0196/23, 0196/3, 0196/4, 0196/5, 0196/6, 02, 0202, 0203/6, 0203/7, 0203/9, 0205/1, 0206/1, 0206/2, 021/4, 021/6, 021/7, 026, 027, 028, 029, 030, 04/10, 04/11, 04/12, 04/13, 04/2, 04/3, 04/4, 04/5, 04/6, 04/7, 04/8, 04/9, 1592/1, 1592/2, 1593, 1594, 1595, 1596, 1597, 1598 hrsz-ú ingatlanok.

A bányatelek bányászati művelt területének:

- Ny-i bányamezeje Onga belterületétől K-i irányban, a legközelebbi lakóháztól 240 m-re; a 37 sz. főközlekedési úttól 1100 m-re É-ra található,
- K-i bányamezeje Onga belterületétől K-i irányban, a legközelebbi lakóháztól 820 m-re; a 37 sz. főközlekedési úttól 220 m-re É-ra található,
- ÉK-i átütemezett és termelésbe bevonandó bányamezeje Onga belterületétől K-i irányban, a legközelebbi lakóháztól 1 km-re; a 3605 sz. úttól É-ra 540 m-re található.

A K-i és Ny-i két bányamező között a termelési kapacitás 1/6 és 5/6 arányban oszlik meg oly módon, hogy a kapacitás 5/6 része a K-i mezőből, míg az 1/6 része a Ny-i mezőből kerül majd kitermelésre 2024-től.

2020 és 2023 között az ÉK-i bányamezőt érinti a termelés, melynek során folyamatosan végzik a tájrendezést.

A kialakuló bányató (bányatavak) horgászati célú hasznosítását tervezik.

2. Az engedély rendelkező rész II.3. "Az engedélyezett tevékenység" című pontja "Szállítás" kezdetű bekezdést és az utána következő részeket törölöm, helyette az alábbiakat szerepeltetem:

- A K-i tömbből az Onga 096 hrsz.-ú közúton történik a szállítás a 37. sz. főközlekedési útra. Az út aszfalt burkolattal rendelkezik. A 37. sz. főközlekedési útra a 6+000 km szelvényben csatlakozik. A csatlakozási pontig a hossza 1066 m.
- A Ny-i tömbből az Onga 024 és 015 hrsz.-ú földúton történik a szállítás a 37. sz. főközlekedési útra. A csatlakozás a 37. sz. főközlekedési út 5+700 km szelvényében valósul meg. Idáig a távolság 1430 m. A földút nem pormentesített, időszakos locsolással fogják biztosítani a légszennyezés elkerülését.
- Az ÉK-i tömbből a bányából kivezető, 50 m hosszban szilárd burkolatú, makadám-jellegű bekötő úton az Onga - Gesztely összekötő útra csatlakozik, majd rátér a Ny-i tömb szállítási útvonalára.

Termelési időszak	Ingyen-igénybevételi terv (Onga hrsz.)
<b>ÉK-i tömb</b>	
2020-2023	0206/1, 0196/5, 0196/6
<b>NY-i tömb</b>	
2024-2029	030
2030-2031	030, 027, 028
2032-2034	021, 028
2035-2041	026, 027, 028, 029
<b>K-i tömb</b>	
2024-2030	012/5
2031-2041	012/5/3, 04/11-12-13

Az É-i bányarész területeit bányatavak határolják, így azok az alábbi bányatavak közötti részterületekből tevődnek össze:

Tavak közötti területek megnevezése	Terület (m <sup>2</sup> )	Kavics mennyisége (m <sup>3</sup> )	Agyagos törmelék mennyisége (m <sup>3</sup> )	Humusz mennyisége (m <sup>3</sup> )
2-4 tó között	20 934	104 668	52 334	10 467
3-5 tavaktól K-re	15 462	77 312	38 656	7 731
3 tótól É-ra	8 951	44 755	22 378	4 476
5-6 tavak között	30 449	152 247	76 123	15 225
5 tótól D-re	1 677	8 385	4 193	839
<b>Összesen</b>	<b>77 474</b>	<b>387 368</b>	<b>193 684</b>	<b>38 737</b>

**1. táblázat A bányatavak közötti területek jellemzői**

**2. táblázat Az É-i bányaművelés által érintett területek EOY koordinátái:**

ÉK 2-4 tó között		ÉK 3-5 tó K-re		ÉK 5-6 tó között		ÉK 3-as tó É-ra	
EOV X	EOV Y	EOV X	EOV Y	EOV X	EOV Y	EOV X	EOV Y
790 247,77	310 544,68	790 383,37	310 990,38	790 134,38	311 047,16	789 980,78	310 792,76
790 282,50	310 542,77	790 374,44	310 965,66	790 112,19	311 033,65	789 992,74	310 780,97
790 205,35	310 596,06	790 396,73	311 023,18	790 079,72	311 032,96	789 999,98	310 763,61
790 236,24	310 549,50	790 397,24	311 035,23	790 141,78	311 059,12	789 980,04	310 800,71
790 326,92	310 529,90	790 397,24	311 035,25	790 358,38	311 038,29	790 046,64	310 834,06
790 414,47	310 523,20	790 370,81	310 948,31	790 375,13	311 042,94	790 022,52	310 838,88
790 438,71	310 563,12	790 278,10	310 870,03	790 131,50	311 073,08	790 003,01	310 837,68
790 371,86	310 532,22	790 283,91	310 843,85	790 053,41	310 993,50	789 965,17	310 865,10
790 384,18	310 532,41	790 317,21	310 877,72	789 952,87	310 957,94	790 283,91	310 843,85
790 139,85	310 625,01	790 359,34	310 927,15	789 957,28	310 911,90	790 280,92	310 841,97
790 417,85	310 603,50	790 331,86	310 845,61	790 133,00	310 896,36	789 963,33	310 848,36
790 384,86	310 591,00	790 315,68	310 827,44	789 949,50	310 975,77	789 998,37	310 756,82
790 446,54	310 583,68	790 314,21	310 858,29	790 058,61	310 983,58	789 987,78	310 752,90
790 434,81	310 599,33	790 289,12	310 864,16	790 036,91	310 969,61	789 972,94	310 747,93
790 353,53	310 592,50	790 307,56	310 858,62	790 002,52	310 964,52	790 070,05	310 825,19
790 228,48	310 650,56	790 278,99	310 807,41	790 335,87	311 020,61	790 202,24	310 817,49
790 200,15	310 676,59	790 483,83	310 967,77	790 172,45	310 979,04	790 189,07	310 824,44
790 316,83	310 605,17	790 493,46	310 986,48	790 185,00	310 981,06	790 169,41	310 822,31
790 252,38	310 657,00	790 440,72	310 919,98	790 196,75	310 984,71	790 219,53	310 836,13
		790 260,89	310 774,14	790 132,77	310 978,87	790 273,18	310 837,12
		790 409,60	310 897,99	790 125,95	310 930,98	790 258,90	310 835,00
				790 107,96	310 949,51	790 239,57	310 833,45
				790 106,02	310 964,71	790 094,29	310 839,22
				790 236,14	310 986,26	790 078,90	310 833,23
				790 311,35	310 992,13	790 077,31	310 826,09
				790 324,24	311 002,37	790 111,98	310 837,66
				790 331,52	311 011,84	790 160,87	310 822,60
				790 309,44	311 002,36	790 139,17	310 830,95
				790 251,76	310 982,23	790 128,46	310 834,10
				790 273,82	310 981,13		
				790 274,16	310 990,88		

ÉK 5 tó D-re	
EOV X	EOV Y
790 231,42	310 904,14
790 250,91	310 883,91
790 195,97	310 919,60
790 278,10	310 870,03
790 176,69	310 892,93

EOV X	EOV Y
790 500,20	308 449,31
790 598,94	309 255,91
790 602,10	309 267,39
790 071,98	309 513,59
790 059,55	309 312,17
790 090,89	308 453,51

EOV X	EOV Y
789 524,86	309 477,66
789 810,07	309 641,12
789 337,96	309 637,44
789 662,48	309 909,96
789 459,82	309 805,44

**3. táblázat K-i bányarész EOY koordinátái****4. táblázat NY-i bányarész EOY koordinátái**

Fentiek alapján a kitermelhető mennyiség összesen (kavics és agyagos törmelék) : 581 052 m<sup>3</sup>  
 A tájrendezés anyagmozgatási igénye 500 m<sup>3</sup>/év agyag és 500 m<sup>3</sup>/év humusztérítés.

A bányaművelés befejeztével D-i területen 2 db tó, az É-i területen 2 összefüggő tó marad a vissza.

A D-i tavak fenékszintje 106 mBf szinten állandósul, nagyságuk K-i terület 45 ha nagyságú, Ny-i tó területe 11,2 ha nagyságú lesz várhatóan.

K-i tömb		Nyi tömb	
EOV Y (m)	EOV X (m)	EOV Y (m)	EOV X (m)
790 072	309 508	789 663	309 909
790 060	309 312	789 627	309 891
790 091	308 454	789 460	309 805
790 500	308 449	789 338	309 637
790 599	309 255	789 525	309 478
790 599	309 256	789 810	309 641
790 601	309 262		

#### 5. táblázat A déli bányarészen kialakuló bányatavak EOY koordinátái

Az újrahasznosítási cél: horgásztó.

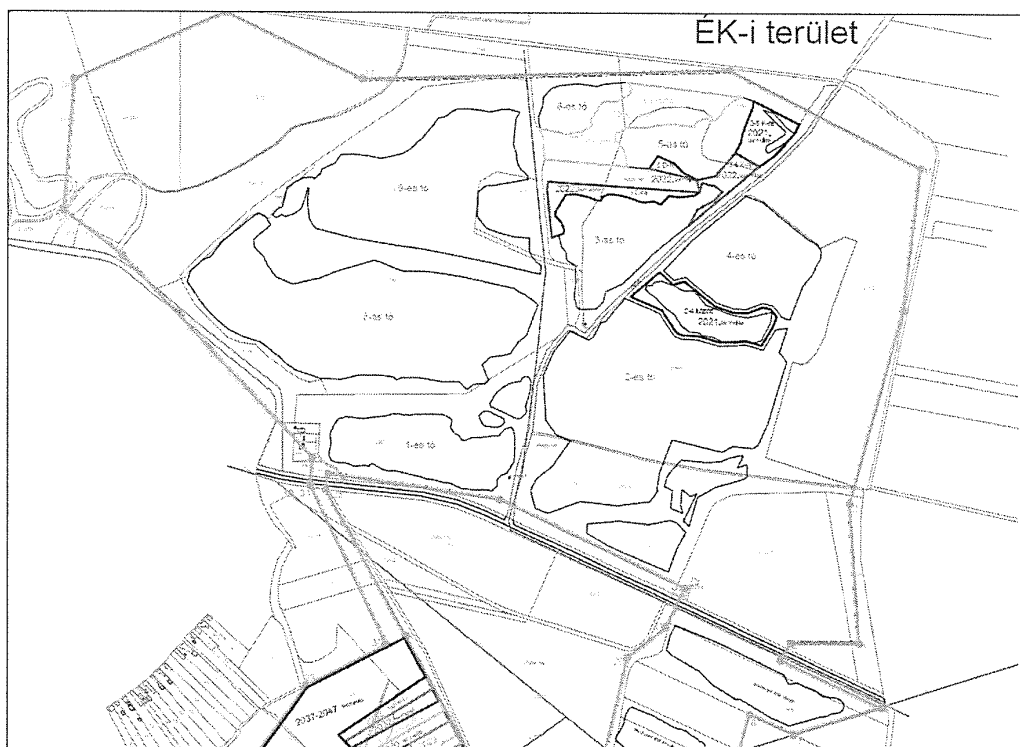
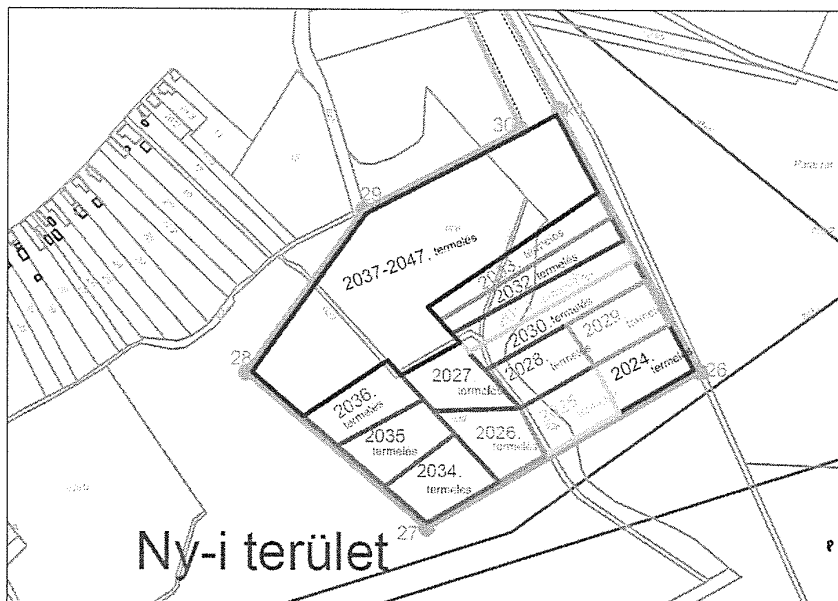
Az északi bányarész esetén a meglévő 2-es,4-es tó összterülete (21,38,3 ha) lesz, ebből a bányaművelés folytán létrejött új tófelület: 2,1 hektár.

A 3-as,5-ös 6-os tó összterülete: 13,9 ebből a bányaművelés folytán létrejött új tófelület: 5,6 hektár lesz.

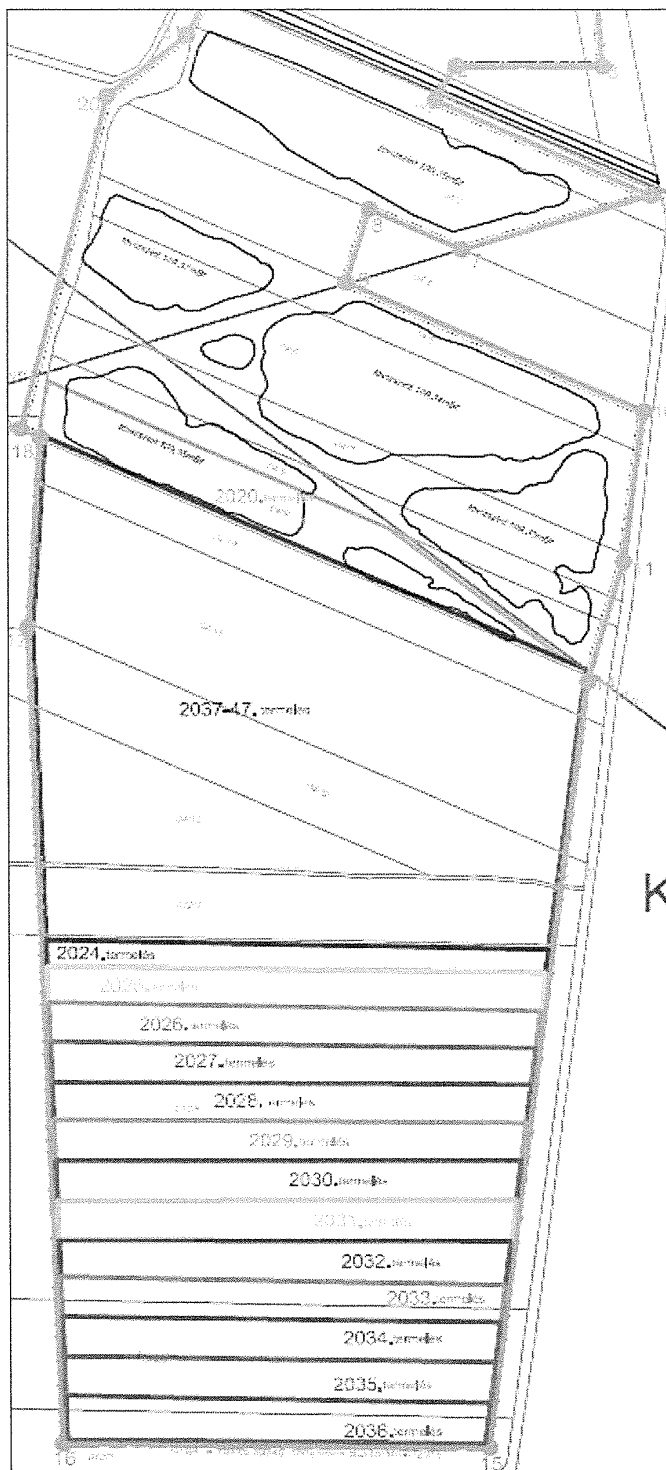
Az ÉK- területen 2 összefüggő tó marad a vissza a jelenlegi 2-es, 3-as, 4-es, 5-ös, 6-os bányatavak helyett. Az újrahasznosítási cél: horgásztó.

A művelési területek igénybevétele évekre lebontva

1. ábra NY-i terület



2. ábra ÉK-i terület



3. ábra K-i terület

**3. Az engedély rendelkező rész II. 5 Előírások alfejezet A.) A Borsod-Abaúj-Zemplén Megyei Kormányhivatal Miskolci Járási Hivatala a.) Környezet- és természetvédelmi hatáskörben tett előírások Általános előírások 9. pontját törölöm, helyette a következőket iktatom:**

9. Az üzemeltetést a mindenkor érvényes (jelenleg a BO-08/KT/00126-1/2020. számon jóváhagyott) vízminőségi kárelhárítási tervben foglaltak figyelembe vételével kell végezni.

**4. Az engedély rendelkező rész II. 5 Előírások alfejezet A.) A Borsod-Abaúj-Zemplén Megyei Kormányhivatal Miskolci Járási Hivatala b.) Közegészségügyi hatáskörben tett előírások" című pontjának 2. és 7 pontját törölöm, helyettük az alábbi 2. és 7. számú előírás, valamint az alábbi 8- 12. számú előírásokat iktatom:**

2. A tevékenység során meg kell akadályozni a környezeti levegő olyan mértékű terhelését, amely lakott területen határértéken felüli légszennyezettséget okoz. Száraz, szeles időben a kiporzás megfelelő szinten tartását a munkaterület locsolásával kell biztosítani. A szállítójárművek, munkagépek folyamatos tisztán-tartásával, sebességkorlátozásával, szállítás során ponyvás takarással kell a környezetbe jutó szálló por mennyiségét csökkenteni.

7. A tevékenység során felhasznált vegyi anyagokra/készítményekre vonatkozóan gondoskodni kell a kémiai biztonsági előírások betartásáról. A veszélyes anyagokkal, illetve veszélyes keverékekkel végzett tevékenységet elektronikus úton az Országos Szakrendszeri Információs Rendszer KBIR rendszeren keresztül a területileg illetékes járási hivatalnak be kell jelenteni.

8. A kérelmező által folytatott tevékenység csak az egészséget nem veszélyeztető módon végezhető.

9. A tevékenység a felszín alatti vizek jó állapotát, a földtani közeget nem veszélyeztetheti, környezetszennyezést nem okozhat.

10. A tevékenység során keletkező kommunális hulladékok és esetlegesen fellelt veszélyes hulladékok környezetszennyezést kizáró módon történő gyűjtéséről, elszállításáról gondoskodni szükséges.

11. A tevékenységet úgy kell végezni, hogy a környezeti elemekre a vonatkozó jogszabályokban meghatározott határértékeknél nagyobb mértékű hatást ne jelentsen.

12. A dolgozók szociális víz igényének kielégítéséhez, kézmosáshoz és tisztálkodáshoz ivóvíz minőségű vizet kell biztosítani. A munkaterületen dolgozó munkavállalók számára kézmosásra egyfázisú kézfertőtlenítő szappant biztosítani szükséges.

II. A határozat alapjául szolgáló dokumentációt és kiegészítését a MENDIKÁS Kft. (3525 Miskolc, Kazinczy u. 28.) készítette.

III. A BO-08/KT/7532-36/2019. számú határozat egyebekben változatlanul érvényes. Jelen határozatom kizárólag a BO-08/KT/7532-36/2019. számú környezetvédelmi engedéllyel együtt érvényes.

- IV. Jelen eljárás a környezetvédelmi és természetvédelmi hatósági eljárások igazgatási szolgáltatási díjairól szóló 14/2015. (III. 31.) FM rendelet 2. számú melléklet 2. pontjára figyelemmel a 13. pont alapján 675 000,- Ft, azaz hatszázhetvenötezer forint igazgatási szolgáltatási díja terheli, mely a -t terheli és általa befizetésre került.
- V. Döntésem a közléssel véglegessé válik, vele szemben közigazgatási úton további jogorvoslatnak helye nincs. Ellene – jogszabálysértésre hivatkozva – a közléstől számított 30 napon belül a Miskolci Törvényszéknek címzett, de a Borsod-Abaúj-Zemplén Megyei Kormányhivatalhoz 3 példányban írásban vagy elektronikus kapcsolattartásra kötelezettek esetén elektronikus úton benyújtott keresettel lehet élni.  
A keresetlevél benyújtásának a döntés hatályosulására halasztó hatálya nincs, de a bíróság elrendelheti annak részleges vagy teljes halasztó hatályát.  
Ha egyik fél sem kérte tárgyalás tartását, és azt a bíróság sem tartja szükségesnek, a bíróság az ügy érdemében tárgyaláson kívül határoz.

## INDOKOLÁS

Az Onga Kavics Bányászati és Értékesítő Kft. (3563 Hernádkak, Mikszáth K. út 3.-5.) meghatalmazásából eljáró MENDIKÁS Mérnöki Környezetvédelmi Kft. (3525 Miskolc, Kazinczy u. 28.) EPAPIR-20201127-4958 számon kérelmet nyújtott be a környezetvédelmi hatósághoz az "Onga I kavics, agyag" védnevű bánya BO-08/KT/07535-36/2019. számú környezetvédelmi engedélyének módosítása tárgyában.

A beadvány alapján 2020. november 28-án indult az eljárás.

A kérelmező a környezetvédelmi és természetvédelmi hatósági eljárások igazgatási szolgáltatási díjairól szóló 14/2015. (III. 31.) FM rendelet 2. számú melléklet 2. pontjára figyelemmel a 13. pont alapján 675 000,- Ft azaz hatszázhetvenötezer forint igazgatási szolgáltatási díjat befizette 2020. december 18-án.

**A dokumentációban és kiegészítéseiben foglaltak alapján a Borsod-Abaúj-Zemplén Megyei Kormányhivatal az alábbiakat állapította meg:**

### **Környezet- és természetvédelmi hatáskörben**

Az Onga Kavics Bányászati és Értékesítő Kft. (3563 Hernádkak, Mikszáth K. út 3.-5.) a részére kiadott, BO-08/KT/07535-36/2019. számú, 2035. május 31-ig érvényes környezetvédelmi engedély alapján az „Onga I.-kavics, agyag” védnevű, 234 hektár nagyságú bányatelken 200 000 m<sup>3</sup> (380 000 tonna) kavics és agyag termelésére jogosult.

Az engedélyes a termelés időbeni és hely szerinti átütemezését látja indokoltnak, melynek kapcsán kapacitásváltoztatás nem tervezett.

A kérelem szerint az eddig csak a K-i és Ny-i tömbökön tervezett művelés helyett 2020-2023 évek között új helyen, azaz csak az ÉK-i tömbön tervezett a termelés, 2024 után a Ny-i és K-i tömbök művelése



tervezett oly módon, hogy a Ny-i tömb művelési terve igazodik az eddig engedélyezetthez, a K-i tömb művelési terve kismértékben eltér attól.

A BO-08/KT/07535-36/2019. számú, 2035. május 31-ig érvényes környezetvédelmi engedély VI.b. pontjában rögzítettek szerint *"Amennyiben az engedély rendelkező részének II. pontjában rögzített adatokban, technológiában vagy ezeket érintően változás, tulajdonosváltozás következik be, új információk merülnek fel, úgy az engedélyes köteles azt 15 napon belül környezetvédelmi hatóságnak bejelenteni."*

A környezeti hatásvizsgálati és az egységes környezethasználati engedélyezési eljárásról szóló 314/2005. (XII. 25.) Korm. rendelet 10. § (8) bekezdés szerint a környezetvédelmi hatóság a környezetvédelmi engedélyt – hivatalból vagy kérelemre – módosíthatja, ha az engedélyezéskor fennálló feltételek megváltozása a korábban kiadott engedély visszavonását nem teszi szükségessé.

A kérelem benyújtására ennek tekintetében került sor, figyelemmel arra, hogy a kérelem készítői rendelkeznek a beadvány készítéséhez szükséges környezetvédelmi és természetvédelmi szakértői jogosultsággal.

A kérelem engedélyezésével kapcsolatban kizáró ok nem merült fel.

**A benyújtott dokumentáció és felhívásomra beadott kiegészítése alapján szakági szempontból az alábbiakat állapítottam meg:**

Földtani közeg védelme szempontjából:

A kérelem alapján tervezett módosítás nem olyan mértékű, hogy a földtani közeg védelmi szempontú előírásaimat, illetve egyéb megállapításaimat módosítani lenne szükséges, azonban az engedély kiadása (2019) óta időközben benyújtott üzemi kárelhárítási terv BO-08/KT/00126-1/2020. számon jóváhagyásra került, ebből kifolyólag az engedély erre vonatkozó előírásának aktualizálása vált szükségessé tekintve, hogy az üzemeltetést a mindenkor érvényes (jelenleg a BO-08/KT/00126-1/2020. számon jóváhagyott) vízminőségi kárelhárítási tervben foglaltak figyelembe vételével kell végezni figyelemmel a felszín alatti vizek védelméről szóló 219/2004. (VII. 21.) Korm. rendeletben foglaltakra. Földtani közeg védelme szempontjából a termelésben tervezett változtatás nem releváns.

Levegőtisztaság-védelmi szempontból:

A bányatelek környezetvédelmi engedélyében rögzített termelés időbeni és hely szerinti átütemezése az alkalmazott bányászati technológiában, a bánya gépparkjában műszaki változtatást nem generál. A termelés hely szerinti átütemezésével összefüggésben a szállítási útvonalak is változnak, azonban a kérelemben bemutatottak szerint azok lakott területektől kellő távolságban találhatóak, így a szállításból eredő lakosságot zavaró levegőterhelés nem valószínűsíthető a továbbiakban sem. Mivel a kitermelési kapacitás változatlan marad, így a bánya működése által generált környezeti terhelések és igénybevételek sem változnak az előzőekhez képest, így a tevékenységből eredő levegőtisztaság-védelmi hatásterület nagysága is változatlan marad.

Zajvédelmi szempontból:

A termelés időbeni és hely szerinti átütemezésével a közeljövőben a termelés a védendő területektől távolabb fog történni. Onga belterületéhez képest mintegy 1 km távolságban fog a termelés zajlani, ezáltal a környezeti zajhatások kedvezőbbek lesznek a lakott területekre nézve. A tevékenység

zajvédelmi hatásterületén védendő ingatlanok továbbra sem találhatóak, így zajkibocsátási határérték megállapítása továbbra sem indokolt.

Hulladékgazdálkodási szempontból

A területváltozás, mint egy korábban művelt bányarész újra művelésbe vonása hulladékgazdálkodási érdeket nem sért.

Éghajlatvédelmi szempontból a kérelem alapján nincs érdemi változás az engedélyben rögzítettekhez képest.

Természetvédelmi szempontból arra figyelemmel, hogy egy korábban művelt, majd később lezárt, illetve jelen kérelem alapján újra művelni kívánt terület művelése előirányzott, természetvédelmi szempontból aggályok nem merültek fel.

**Közegészségügyi hatáskörben**

A bányatelken évtizedek óta folyik bányászati tevékenység. Az ásványvagyont külfejtéses, gépi jövesztéses (forgóvázás kotrógép) technológiával termelik ki, többnyire vízszint alóli jövesztéssel.

A kavics víztartalma kb. 8-10 óra alatt visszafolyik a tóba vagy elpárolog, csak ezt követően szállítják el.

A termelvény szállítását nem a bányavállalkozó végzi.

A művelés során folyamatosan végzik a tájrendezést.

A kialakuló bányató (bányatavak) horgászati célú hasznosítását tervezik.

Az "Onga I. kavics, agyag" védőnevű bányatelek BAZ megyében, a Miskolctól K-re fekvő Onga község DK-i részén fekvő külterületi ingatlanokon, az Onga - Gesztely műúttól É-ra és D-re helyezkedik.

Az aktualizált helyrajzi számok szerint a bányatelek Onga közigazgatási területét érinti: 011/1, 012/3, 012/5, 012/6,012/7,015,0187,0188,0189/3,0189/4, 0190/1, 0190/2, 0192/2, 0192/3, 0192/4, 0193, 0194/3, 0194/4,0196/21,0196/22,0196/23,0196/3,0196/4, 0196/5, 0196/6, 02, 0202, 0203/6, 0203/7, 0203/9, 0205/1,0206/1,0206/2,021/4,021/6,021/7,026,027, 028, 029,030,04/10,04/11,04/12,04/13,04/2, 04/3, 04/4, 04/5, 04/6, 04/7, 04/8, 04/9, 1592/1, 1592/2, 1593, 1594, 1595, 1596, 1597, 1598 hrsz.-ú ingatlanok.

Az ÉK-i átütemezett és termelésbe bevonandó bányamező Onga belterületétől K-i irányban, a legközelebbi lakóháztól 1 km-re; a 3605 sz. úttól É-ra 540 m-re található.

A bányából kivezető, 50 m hosszban szilárd burkolatú, makadám-jellegű bekötő út az Onga - Gesztely összekötő útra csatlakozik.

A dokumentáció szerint a tevékenység során okozott környezetterhelés és igénybevétel, valamint a tevékenységből eredő hatásterület (felszín alatti vizekre gyakorolt hatás, levegőterhelés, zajterhelés) nagysága változatlan marad.

A tevékenység folytatása során a káros környezet-egészségügyi hatások elfogadható szinten tartása érdekében tett előírásaim alapjául a következő jogszabályi előírások szolgálnak:

A környezet és emberi egészségvédelme, a környezetterhelés mérséklése érdekében szükséges előírásokat a hulladékról szóló 2012. évi CLXXXV. törvény tartalmazza.

A környezeti levegő minőségének védelmére vonatkozó előírásokat a levegő védelméről szóló 306/2010. (XII. 23.) Korm. rendelet 4. § tartalmazza. A hulladékgazdálkodási közszolgáltatás körébe tartozó hulladékkal kapcsolatos közegészségügyi követelményekről szóló 13/2017. évi (VI. 12.) EMMI rendelet előírásai rendelkezik a tevékenység során betartandó közegészségügyi-járványügyi előírásokról.

A felszín alatti vizek, a kitermelés előtt álló víz minőségének védelméről, az egyes védőidomokban, védőterületeken végezhető tevékenységekről a felszín alatti vizek védelméről szóló 219/2004. (VII. 21.) Korm. rendelet 8. § c) pontja, a vízbázisok, távlati vízbázisok, valamint ivóvízellátást szolgáló vízi létesítmények védelméről szóló 123/1997. (VII. 18.) Korm. rendelet 10. § és 14. § (1) bekezdései rendelkeznek, a földtani közeg és a felszín alatti vízszennyezéssel szembeni védelméhez szükséges határértékekről és a szennyezések méréséről rendelkező 6/2009. (IV. 14.) KvVM-EüM-FVM együttes rendelet 1. § (1) bekezdése a), b) pontja rögzíti.

A veszélyes hulladékok gyűjtésére, kezelésére vonatkozóan a veszélyes hulladékkal kapcsolatos tevékenységek végzésének feltételeiről szóló 225/2015.(VII. 7.) Korm. rendelet 3. §-a tartalmaz előírásokat.

Az országos településrendezési és építési követelményekről szóló 253/1997. (XII. 20.) Korm. rendelet (OTÉK) 99. § (1) alapján *"Az építményeket és a szabadtéri tartózkodásra, munkavégzésre szolgáló területeket (pl. temetőt, közúti pihenőhelyet, helyhez kötött szabadtéri munkahelyet, sáttortábor céljára kijelölt területet) a rendeltetésüknek megfelelő illemhely-használati és tisztálkodási lehetőséggel kell tervezni, megvalósítani és fenntartani"*.

A tevékenység végzése során biztosítani kell, hogy a tevékenységből származó zaj a zajtól védendő területeken ne haladja meg a 27/2008 (XII. 3) KvVM-EüM együttes rendelet 1 sz. mellékletében meghatározott zajterhelési határértékeket.

**Talajvédelmi hatáskörben** a kérelem elfogadható.

#### **Termőföld mennyiségi védelmére kiterjedő hatáskörben**

Földvédelmi szempontból a környezetvédelmi engedély módosításának nincs akadálya.

A kérelem alapján az „Onga I kavics, anyag” védőnevű bánya műveléséhez kiadott BO-08/KT/07535-36/2019 számú környezetvédelmi engedély első ízben történő módosítására irányuló eljárásban az Onga 012/3-012/7, 0187, 0189/3, 0189/4, 0192/2, 0192/3, 0194/3, 0194/4, 0196/22, 0196/23, 0203/11 (020386 hrsz.-ból alakult ki), 0203/7, 021/4, 021/6, 021/7, 026, 028, 030, 04/10-04/13, 04/2, 04/4 hrsz.-ok érintettek a termőföld mennyiségi védelmének szempontjából.

A földhivatali hatóság az Onga 012/5 hrsz.-ú külterületi ingatlan vonatkozásában a 11054-4/2020. ügyszámon, az Onga 021/7, 026, 028, 030 hrsz.-ú külterületi ingatlanok vonatkozásában a 11013-4/2020. ügyszámon a termőföldek végleges más célú hasznosítását engedélyezte.

Ongán az érintett ingatlanok közül kettő megosztásra került:

- a 0190/2 hrsz.-ú ingatlanból az 1591 hrsz.-ú belterületi ingatlan alakult ki,
- a 0203/6 hrsz.-ú ingatlanból a 0203/10 és a 0203/11 hrsz.-ú ingatlanok alakultak ki.

A földhivatali hatóság által a 10308/2019. számú szakmai véleményében megfogalmazott előírásokat változatlan formában fenntartja, a termőföld mennyiségi védelmére vonatkozó szakmai véleményét a Tfv. előírásainak figyelembevételével adta meg.

Az ingatlanügyi hatóságnak a végleges más célú hasznosítás engedélyezésekor a termőföld védelméről szóló 2007. évi CXXIX. törvény 9-13 §-ait a 15/B. §-ban foglalt eltérésekkel kell alkalmazni,

A földhivatal hatáskörét és illetékességét a földművelésügyi hatósági és igazgatási feladatokat ellátó szervek kijelöléséről szóló 383/2016. (XII. 2.) Korm. rendelet 3. § (3) bekezdésének b) pontja, 36. § b) pontja és a 37. § (1) bekezdése állapítja meg.

### **Örökségvédelmi hatáskörben**

A kulturális örökség védelmével kapcsolatos szabályokról szóló 68/2018. (IV. 9.) Korm. rendelet (Kr.) 88. § (1) bekezdés c) pont ca) alpontjában meghatározott szakkérdés vizsgálata alapján, valamint az Onga Kavics Bányászati és Értékesítő Kft. (3564 Hernádnémeti, Bajcsy-Zsilinszky u. 2.) meghatalmazásából eljáró Mendikás Mérnöki Környezetvédelmi Kft. (Miskolc, Kazinczy u.28.) által benyújtott, az Onga I. kavics, agyag védnevű bánya műveléséhez kiadott BO-08/KT/07535-36/2019. számú környezetvédelmi engedély első módosítására irányuló kérelem és a megküldött környezeti hatásvizsgálati dokumentáció felülvizsgálata alapján a kulturális örökség védelmére kiterjedően előírást nem teszek.

A kérelem alapján környezetvédelmi engedélyezést kizáró ok kulturális örökségvédelmi szempontból nem merül fel.

A kérelem, a mellékelt vizsgálati dokumentáció és a rendelkezésre álló adatok alapján megállapítottam, hogy az engedélyezés tárgyát képező tevékenység nyilvántartott régészeti lelőhelyet, régészeti védőövezetet, valamint műemléket, műemléki területet nem érint, ezért terv szerinti kivitelezése a kulturális örökségvédelem érdekeit nem sérti.

Felhívom az engedélyes figyelmét, hogy amennyiben a kivitelezés során szükséges bármilyen földmunka végzésekor régészeti leletek kerülnek elő vagy ennek gyanúja felmerül, a munka felelős vezetője köteles a bolygatást azonnal abbahagyni, az esetről a területileg illetékes Herman Ottó Múzeumot (3529 Miskolc, Görgey u. 28. tel.: 46/560-170) haladéktalanul értesíteni, a területet és a talált leleteket a felelős őrzés szabályai szerint megőrizni és a múzeum képviselőjének átadni. A bejelentési kötelezettség elmulasztása örökségvédelmi bírság kiszabását vonhatja maga után.

A tervezett földmunkák során nem várt módon előkerült régészeti emlékek esetén történő intézkedéseket a kulturális örökség védelméről szóló 2001. évi LXIV. törvény (Kötv.) 24. § határozza meg.

A bejelentési kötelezettség elmulasztásának jogkövetkezményét a Kötv. 82. § (2) bekezdése helyezi kilátásba.

Az eljárás során az egyes közérdeken alapuló kényszerítő indok alapján eljáró szakhatóságok kijelöléséről szóló 531/2017. (XII. 29.) Kormányrendelet 1. melléklet 9. táblázatának 2. és 3. pontja alapján BO/32/05423-7/2020. számon 2020. december 8-án megkértem az ügyben érintett szakhatóság állásfoglalását.

**A Borsod-Abaúj-Zemplén Megyei Katasztrófavédelmi Igazgatóság Igazgató-helyettesi Szervezet Katasztrófavédelmi Hatósági Szolgálat (Miskolc)** 35500/10354-1/2020.ált. számú szakhatósági állásfoglalásában a környezetvédelmi engedély kiadásához előírások nélkül hozzájárult.

Indokolásában az alábbiakat adta elő:

*"Az „Onga I.-kavics, agyag” védnevű bánya műveléséhez kiadott BO-08/KT/07535-36/2019. számú környezetvédelmi engedély 2035. május 31-ig érvényes. az engedélyezési eljáráshoz az Igazgatóság 35500/7224-1/2019.ált. számon adott szakhatósági hozzájárulást.*

*Az engedélyezési dokumentációban rögzítésre került:*

*Engedély alapján végzett bányászati tevékenység helye változatlanul: „Onga I.-kavics,kavics, agyag” védnevű bányatelek.*

*Engedélyezett termelési kapacitás: 200 000 m<sup>3</sup>/év (380 000 tonna/év) (kavics és agyag összesen).*

*Az ásványvagyonot változatlan külfejtéses, gépi jövesztéses technológiával termelik ki. A 2,3 m átlagos, 5-9 m vastagságú kavicsot kitermelő forgóvázaz kotrógép 6,5 m-es szeletvastagság kitermelésére alkalmas, többnyire vízszint alóli jövesztés előirányzott.*

A kitermelt anyag szállításában történik változás.

A bányatelek bányászatilag művelt terület ÉK-i része átütemezett és termelésbe bevonandó bányamezeje Onga belterületétől K-kavics, i irányban, a legközelebbi lakóháztól 1 km-kavics, re; a 3605 sz. úttól É-ra 540 m-re található.

Az ÉK-kavics, területen 2 összefüggő tó marad a vissza a jelenlegi 2-es, 3-as, 4-es, 5-ös, 6-os bányatavak helyett. Az újrahatszósítási cél: horgásztó.

Változás, a K-i és Ny-i két bányamező között a termelési kapacitás 1/6 és 5/6 arányban oszlik majd meg, oly módon, hogy a kapacitás 5/6 része a K -i mezőből, míg az 1/6 része a Ny i mezőből kerül majd kitermelésre 2024-től. 2020 és 2023 között az ÉK-i bányamezőben folyik a termelés.

A művelés során folyamatosan végzik a tájrendezést.

A kialakuló bányató (bányatavak) horgászati célú hasznosítását tervezik.

Hatóságom nyilvántartása szerint a tevékenységgel érintett terület sérülékeny vízbázis védőterületet nem érint.

A Hernádnémeti, Keleti Csúcsvízmű (ÉRV Zrt. X. telep) védőövezeteit kijelölő 8817-6/2010. számon módosított H-7275-19/2003. határozat és 35500/10109/2017.ált. számú határozattal módosításra került.

A bánya üzemi kárelhárítási tervét H-10361-4/2004. számon hagyta jóvá a vízügyi hatóság.

Hatáskörömbé tartozó szakkérdések tekintetében előírásaim betartása mellett a szakhatósági hozzájárulás kiadható. A BO-08/KT/07535-36/2019. számú környezetvédelmi engedélyhez adott 35500/7224-1/2019.ált. számú szakhatósági hozzájárulásban tett vízvédelmi, vízügyi előírásokon túl további kikötést nem tettem.

A szakhatósági állásfoglalást az egyes közérdeken alapuló kényszerítő indok alapján eljáró szakhatóságok kijelöléséről szóló 531/2017. (XII. 29.) Korm. rendelet 1. melléklet 9. pont 2-3. alpontja alapján, az általános közigazgatási rendtartásról szóló 2016. évi CL. törvény (Ákr.) 55. § (1) bekezdése szerint eljárva adtam meg.

Az Igazgatóságom hatáskörét a vízügyi igazgatási és a vízügyi, valamint a vízvédelmi hatósági feladatokat ellátó szervek kijelöléséről szóló 223/2014. (IX. 4.) Korm. rendelet (a továbbiakban: Korm. rendelet) 10. § (1) bekezdése, illetékességét a Korm. rendelet 10. § (2) bekezdése, valamint a 2. melléklet 8. pontja állapítja meg.

Az önálló jogorvoslat lehetőségét az Ákr. 55. § (4) bekezdése alapján zártam ki."

A 314/2005. (XII. 25.) Korm. rendelet („R”) 1. § (6b) bekezdése figyelembevételével a tervezett tevékenységnek a helyi környezet- és természetvédelemmel kapcsolatos önkormányzati szabályozásával, valamint a településrendezési eszközökkel való összhangjának megállapítása érdekében BO/32/5423-9/2020 számon megkerestem Onga település Jegyzőjét, hogy nyilatkozzanak arra vonatkozóan, hogy a tervezett létesítés a helyi környezet- és természetvédelemmel kapcsolatos önkormányzati szabályozásával, valamint a településrendezési eszközökkel összhangban van-e.

Továbbá kértem, hogy a „R” 1. § (6c) bekezdése értelmében a tervezett tevékenységgel kapcsolatban véleményüket adják meg megadva a kérelem és a környezeti hatástanulmány és a közlemény elektronikus elérhetőségét is.

**Onga Önkormányzati Hivatal Jegyzője** 4484-6/2020. számú, 2020. december 14-én kelt iratában foglaltak szerint a kérelem és a hozzá csatolt helyszínrajz áttanulmányozása alapján az Onga Város Önkormányzat Képviselő-testületének a helyi építési szabályzatról szóló 2/2016. (II. 10.) számú helyi rendelete előírásainak, a településrendezési követelményeknek, a településrendezési eszközöknek és a helyi önkormányzati rendeletben meghatározott környezetvédelmi, természetvédelmi követelményeknek megfelel, a településrendezési eszközeivel összhangban van.

A környezetvédelmi engedélyezési eljárás megindításáról és a közmeghallgatás kitűzéséről a Rend. 8. § (1) bek. alapján közleményt tettem közzé hatóságom ügyfélforgalom előtt nyitva álló hivatalos helyiségében, valamint a környezetvédelmi hatóság honlapján, továbbá a [www.magyarorszag.hu](http://www.magyarorszag.hu) – hirdetésmények internetes oldalon.

**Onga Önkormányzati Hivatal Jegyzője** 315-1/2021. számú. 2021. január 18-án kelt iratában foglaltak szerint a közlemény kifüggesztésre került 2020. december 14-én és a hirdetmény levételre került 2021. január 15-én. Az érintett lakosság által észrevétel nem érkezett.

A környezetvédelmi hatósághoz lakossági észrevétel nem érkezett.

Az engedélyezési eljárás során megállapítottam, hogy a vonatkozó műszaki és hatályos környezetvédelmi jogszabályok figyelembevételével, valamint a határozatban szereplő előírások betartása mellett a tervezett módosítás összességében nem jelent olyan kedvezőtlen környezeti hatással járó igénybevételt, amely a termelés időbeli és térbeli átütemezését kizárta tenné.

Fentiek és a szakhatósági állásfoglalások figyelembevételével a BO-08/KT/7532-36/2019. számú környezetvédelmi engedélyt módosítottam.

A határozatot a környezeti hatásvizsgáló és az egységes környezethasználati engedélyezési eljárás szabályairól szóló 314/2005. (XII. 25.) Korm. rendelet (Rend.) 10. § (8) bekezdése alapján, a környezetvédelmi és természetvédelmi hatósági és igazgatási feladatokat ellátó szervek kijelöléséről szóló 71/2015. (III. 30.) Korm. rendelet 9. § (2) bek., és 13. § (2) bek., valamint a 8/A. § (1) bekezdésben biztosított jogkörömben, az általános közigazgatási rendtartásról szóló 2016. évi CL. törvény (Ákr.) 80. § (1) bekezdés és a 81. § (1) bekezdés szerint eljárva hoztam meg.

Az eljárás az eljárási költségekről, az iratbetekintéssel összefüggő költségtérítésről, a költségek megfizetéséről, valamint a költségmentességről szóló 469/2017. (XII. 28.) Korm. rendelet 1. § (1) bekezdés 2. pontja szerinti eljárási költségét (igazgatási szolgáltatási díj összegét) a környezetvédelmi és természetvédelmi hatósági eljárások igazgatási szolgáltatási díjairól szóló 14/2015. (III. 31.) FM rendelet (DíjR.) 2. számú melléklet 2. pontjára figyelemmel a 13. pont alapján rendelkeztem.

A döntés elleni jogorvoslatról és a keresetlevél előterjesztéséről az alábbi jogszabályhelyek figyelembevételével adtam tájékoztatást

- az Ákr. 114. § (1) bekezdése,
- a bíróságok szervezetéről és igazgatásáról szóló 2011. évi CLXI. törvény 21. § (6) bekezdése,
- a bíróságok elnevezéséről, székhelyéről és illetékességi területének meghatározásáról szóló 2010. évi CLXXXIV. törvény 3/A. §,
- a közigazgatási perrendtartásról szóló 2017. évi I. törvény (Kp.) 13. § (1) bekezdése, a 28. §-a, a 29. § (1) bekezdése, a 39. § (1) és (2) bekezdése,
- a polgári perrendtartásról szóló 2016. évi CXXX. törvény 605. § (1) bekezdése,

- az elektronikus ügyintézés és a bizalmi szolgáltatások általános szabályairól szóló 2015. évi CCXXII. törvény 9. § (1) bekezdése,
- a Kp. 39. § (6) bekezdése és az 52. § (1) bekezdése.

Miskolc, 2021. január 25.

**dr. Alakszai Zoltán**  
kormány megbízott  
nevében és megbízásából:



Kapják:

1. MENDIKÁS Mérnöki Környezetvédelmi Kft. 3525 Miskolc, Kazinczy u. 28. (CK: 11061391)
2. Borsod-Abaúj-Zemplén Megyei Katasztrófavédelmi Igazgatóság Igazgató-helyettesi Szervezet Katasztrófavédelmi Hatósági Szolgálat 3530 Miskolc, Mindszent tér 4. (KÉR)
3. Borsod-Abaúj-Zemplén Megyei Katasztrófavédelmi Igazgatóság (3525 Miskolc, Dózsa György u. 15.) (KÉR) (tudomásulvétel céljából)
4. Borsod-Abaúj-Zemplén Megyei Kormányhivatal Népegészségügyi Főosztály Közegészségügyi és Járványügyi Osztály (e-mail: [nepegeszseguigy@borsod.gov.hu](mailto:nepegeszseguigy@borsod.gov.hu))
5. Borsod-Abaúj-Zemplén Megyei Kormányhivatal Agrárügyi Főosztály Növény- és Talajvédelmi Osztály (e-mail: [novenyvedelem.miskolc@borsod.gov.hu](mailto:novenyvedelem.miskolc@borsod.gov.hu))
6. Borsod-Abaúj-Zemplén Megyei Kormányhivatal Földhivatali Főosztály Földhivatali Osztály 1. (email: [foldhivatal@borsod.gov.hu](mailto:foldhivatal@borsod.gov.hu))
7. Borsod-Abaúj-Zemplén Megyei Kormányhivatal Építésügyi és Örökségvédelmi Főosztály Örökségvédelmi Osztály (email: [epitesugy@borsod.gov.hu](mailto:epitesugy@borsod.gov.hu))
8. Onga Önkormányzat Jegyzője 3562 Onga, Rózsa utca 18. (HK ONGAPH)
9. Honlapra
10. -11. Iratokhoz

Az eredeti papíralapú dokumentummal egyező.

Ezen lap nem része az eredeti iratnak, kizárólag a jogszabályi megfeleléshez szükséges záradékolás megjelenítését szolgálja.